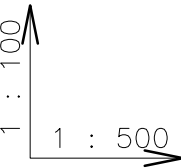
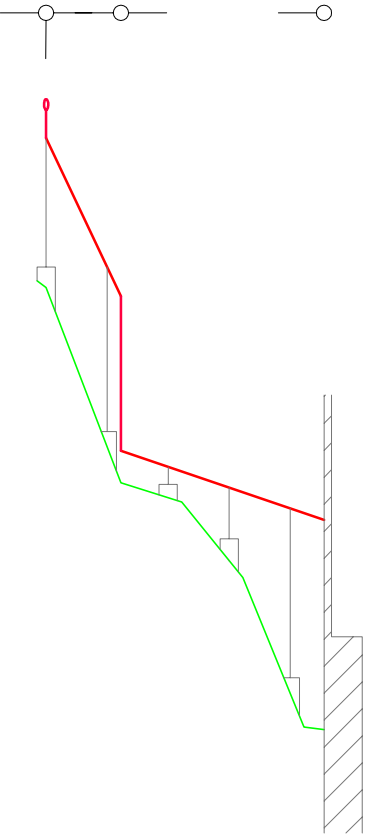


Typ území  
Číslo Parcely

Zeleň
3614/1

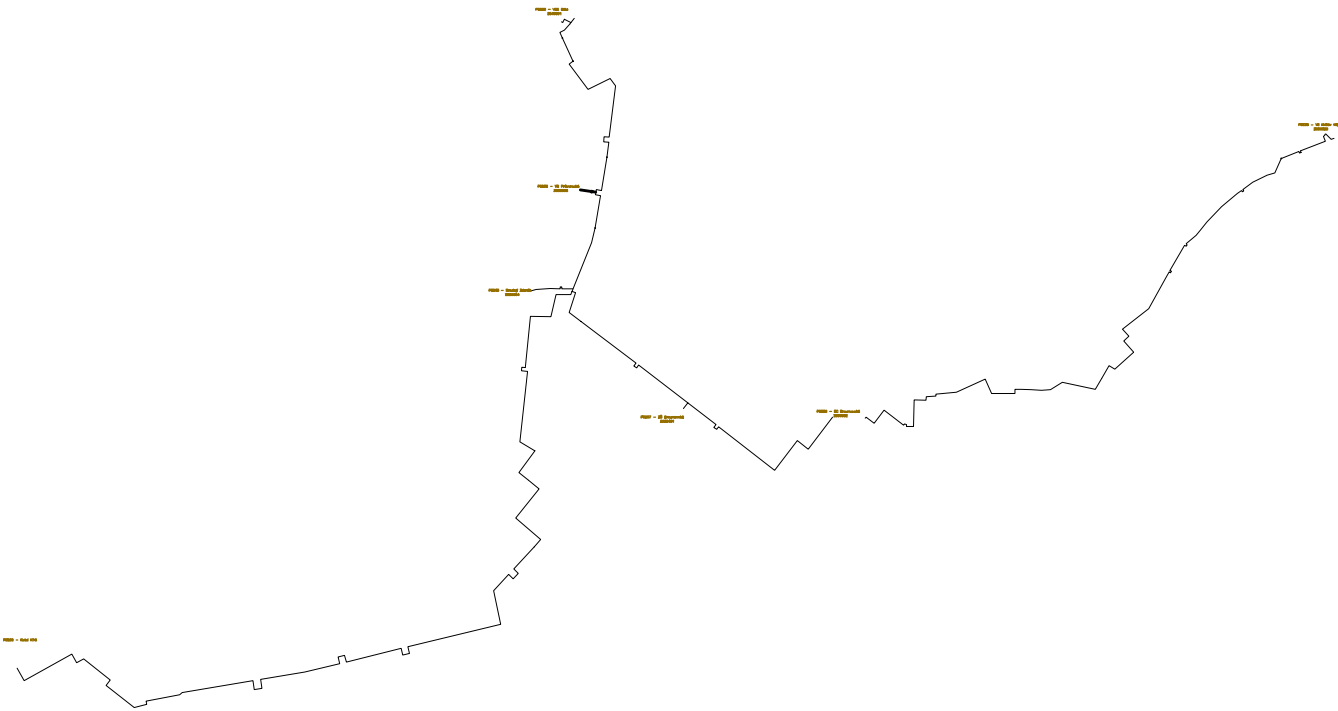
0231  
L2091a

PS239 – VS Příbramská






Srovnávací rovina 375.00 m.n.m

Výška terénu [m.n.m]	385.56	383.00	382.75	381.76	379.80	379.70
Osa potrubí [m.n.m]	387.52	385.42 383.42				382.32
Vzdálenost lom. bodů [m]	4.9	13.3				
Spád potrubí [promile]	428.6	82.7				
Průměr potrubí [mm]	ø42.4/140+ø42.4/125					
Hloubka výkopu [m]						
Staničení	0.00	4.90				18.20



3	–	–	–
2	–	–	–
1	–	–	–
Číslo revize	Datum	Popis změny	Vypracoval

Zhotovitel: <div>SITEZ s.r.o.</div> Novoveská 3370 415 01 Teplice www.sitez.cz			Investor: Teplárna Liberec, a.s. Tř. Dr. Milady Horákové 641/34a 460 01 Liberec	
Vypracoval	Ing. Mrázek J.		Zakázkové číslo	22–034
			Datum	15.11.2023
Kontroloval	Ing. Běhounek J.		Stupeň	DPS
			Měřítko	1 : 100, 1 : 500
Akce: Revitalizace CZT Liberec – GreenNet II D3 – Teplárna – VS2_Bída_Králův Háj D3.1 – InO 201.3 – Horkovod				
Obsah: Podélný profil 9			Poř. číslo : 8.9	Paré : 1